



# Правила землепользования Озерновского сельсовета д. Борки

Карта градостроительного зонирования.  
Карта зон с особыми условиями использования  
территорий.  
Масштаб 1:5 000


## УСЛОВНЫЕ ОБОЗНАЧЕНИЯ:

### ГРАНИЦЫ ТЕРРИТОРИАЛЬНЫХ ОБРАЗОВАНИЙ:

	Граница сельского пункта
	Граница населенного пункта

### Территориальные зоны и их кодовые обозначения:


#### ЖИЛЬНЫЕ ЗОНЫ:


	<b>Ж 1-3</b>	Зона «Жилая личного подсобного хозяйства»
---	--------------	---

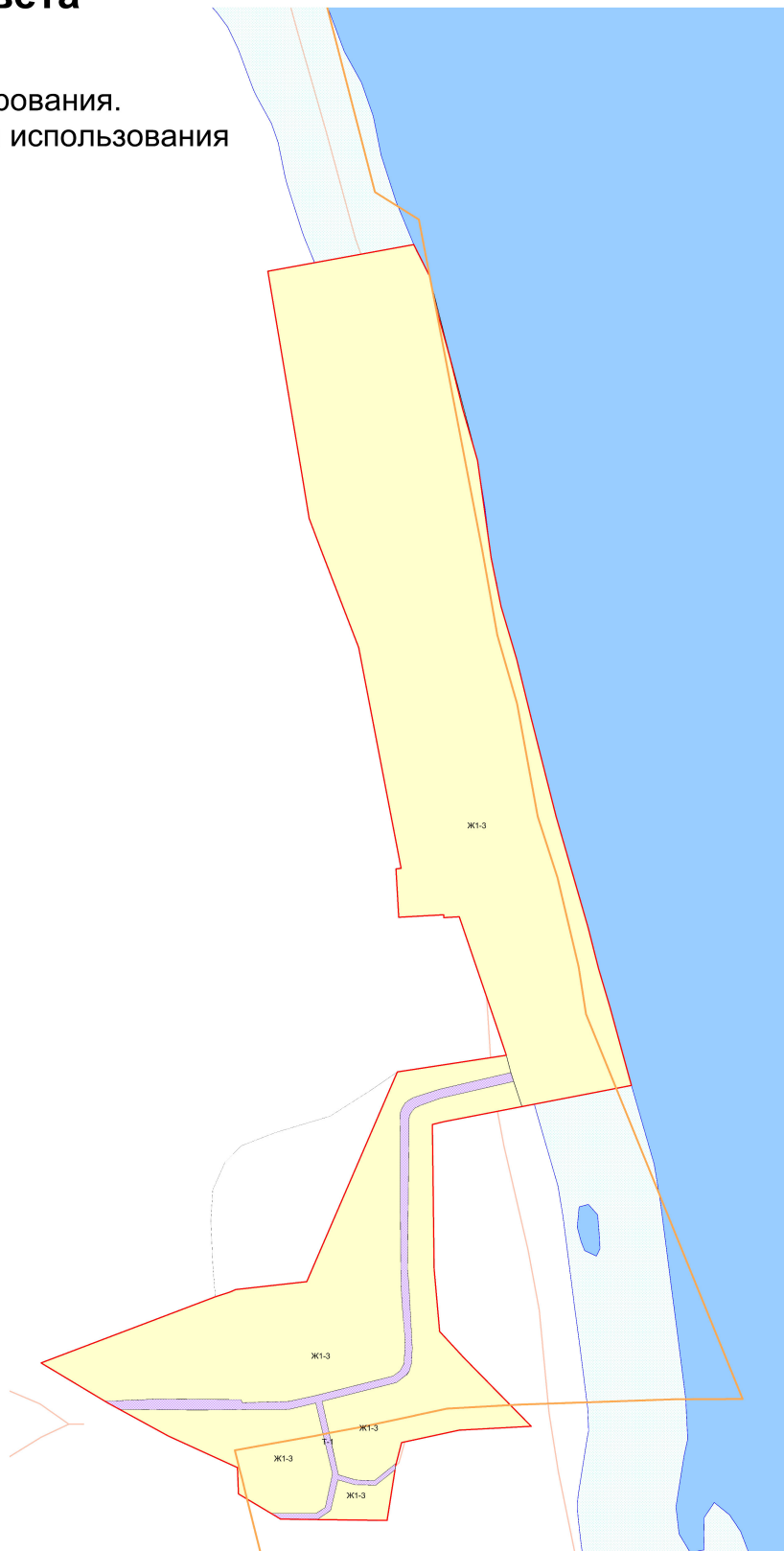
### Территориальные зоны, на которые не распространяются градостроительные регламенты:

	<b>Т-1</b>	Зона «Автомобильный транспорт»
---	------------	--------------------------------

### Территории, для которых не устанавливаются градостроительные регламенты:

	<b>ТВО</b>	Территория «Водные объекты»
---	------------	-----------------------------

	<b>ВЗ</b>	Зона «Водоохранная»
---	-----------	---------------------



Имя, № докум. Подпись и дата. ВзаминдМ

Должность	Фамилия	Подпись	Дата	Правила землепользования и застройки		
Директор	Мирченко Е.Н.			д. Борки Озерновского		
Нач. упр.	Золотова И.М.			сельсовета Енисейского района Красноярского края		
				Карта градостроительного зонирования		
				Карта зон с особыми условиями использования территорий.		
				Масштаб 1:5 000		
				Стадия	Лист	Листов
				ПЗЗ	1	1
				ООО "КРЦЦ "Земля" Красноярск, 2018 г.		