Схема территориального планирования муниципального образования Енисейский район

Схема расселения и культурно-бытового обслуживания
Фрагмент №2 М 1:200 000

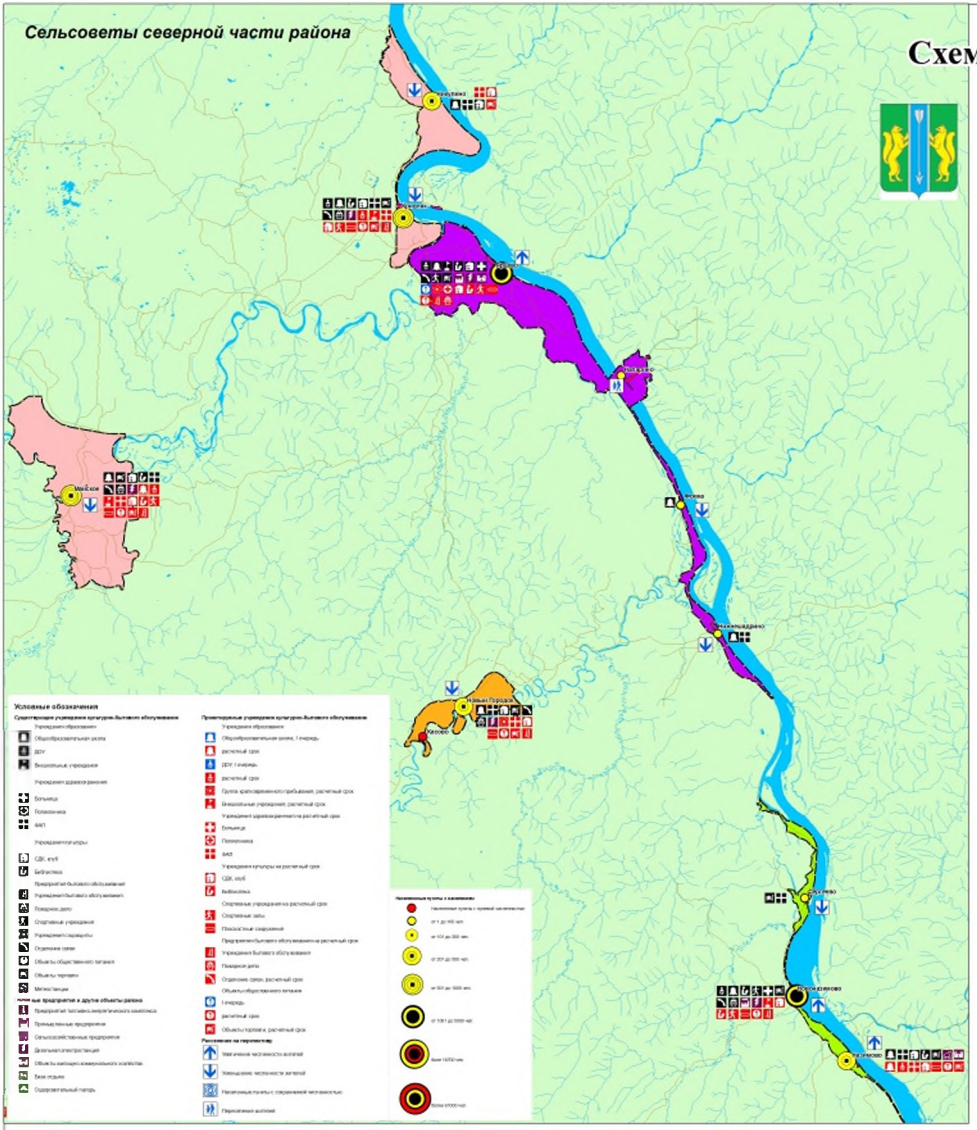

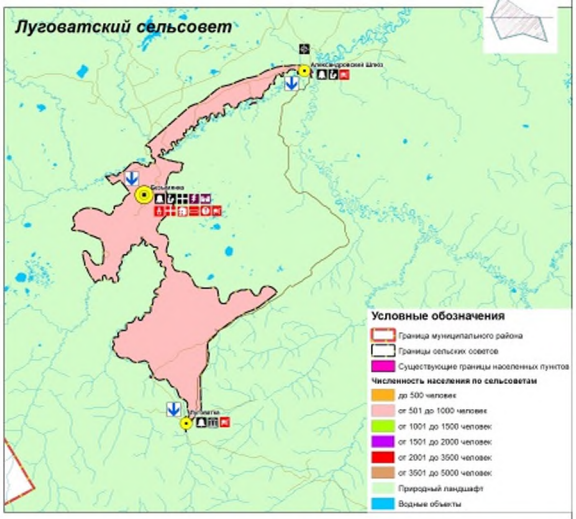

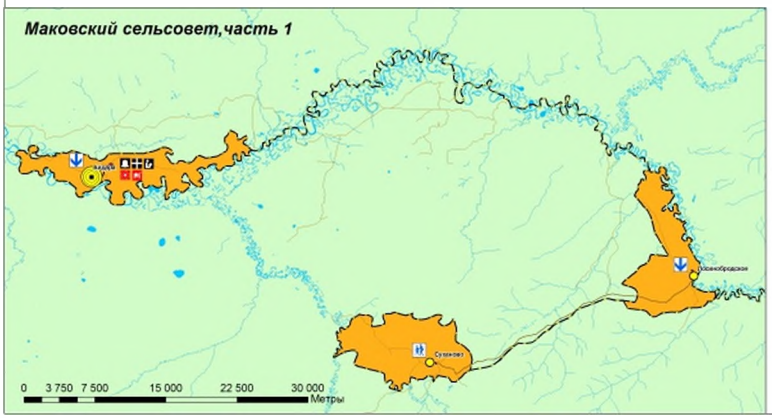

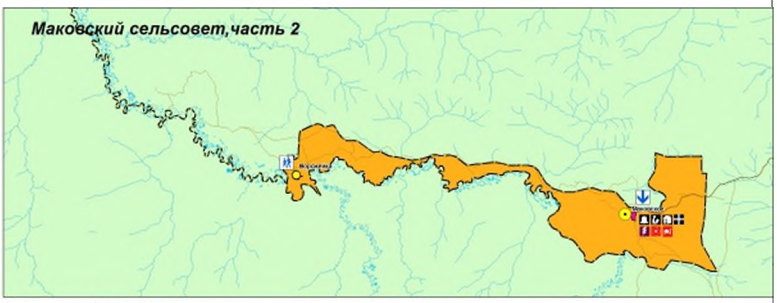

Условные обозначения

- Автомобильная дорога межмуниципального значения а/б
- Автомобильная дорога межмуниципального значения щ/г
- Автомобильная дорога регионального значения а/б
- Неспланированные неисчезнувшие грунтовые дороги
- Неспланированные дороги
- Железная дорога
- Реки и ручьи

						ШИФР 670 -11		
						Красноярский край,муниципальное образование Енисейский район		
Изм.	Кол.уч.	Лист	Nдок.	Подпись	Дата			
Арх. ШТП		Игнатьев Г.Г.				Проект схемы территориального планирования Енисейского района	Стадия	Лист	Листов
ГИП		Игнатьев Г.Г.					СТП	4	
Гл.спец.		Кузнецов А.И.							
ГИП		Шельдяев О.В.				Схема расселения и культурно-бытового обслуживания. Фрагмент №2. Масштаб 1:200 000	ОАО "ГПИ" КРАСНОЯРСКГРАЖДАНПРОЕКТ"		
Архитектор		Запесочная О.А.							
Вед.инженер		Кутовая Л.А.							